

**el teu** Lluçmajor  
Municipi Turístic Mallorca

ÉS ÚNIC

**tu** Lluçmajor  
Municipio Turístico Mallorca


ES ÚNICO

**your** Lluçmajor  
Touristic District Mallorca

IS UNIQUE

**dein** Lluçmajor  
Touristische Gemeinde Mallorca

IST EINMALIG



# Lluçmajor

cicloturisme  
cicloturismo  
cycle tourism  
Fahrradtourismus

# 02



Ajuntament de **Lluçmajor**  
[www.llucmajor.org](http://www.llucmajor.org)



Govern  
de les Illes Balears  
Conselleria de Turisme

**IBATUR**  
INSTITUT BALEAR D'INDUSTRIA  
I TURISME



8  
rutes  
rutas  
routes  
Routen



PRIMERS AUXILIS  
PRIMEROS AUXILIOS  
ERSTE HILFE  
FIRST AID

112

112 EMERGÈNCIES  
112 EMERGENCIAS  
112 NOTRUF  
112 EMERGENCY PHONE



MIRADOR  
MIRADOR  
AUSSICHTSPUNKT  
VIEWPOINT



TORRE DE DEFENSA  
TORRE DE DEFENSA  
WACHTURM  
DEFENSIVE TOWER



FAR  
FARO  
LEUCHTTURM  
LIGHTHOUSE



ESGLÈSIA  
IGLESIA  
KIRCHE  
CHURCH



RESTES ARQUEOLÒGIQUES  
RESTOS ARQUEOLÓGICOS  
ARCHÄOLOGISCHE FUNDSTÄTTE  
ARCHAEOLOGICAL REMAINS



INFORMACIÓ  
INFORMACIÓN  
INFORMATION  
INFORMATION



GASOLINERA  
GASOLINERA  
TANKSTELLE  
PETROL STATION



BAR RESTAURANT  
BAR-RESTAURANTE  
CAFETERIA-RESTAURANT  
BAR-RESTAURANT



TALLER DE BICICLETES  
TALLER DE BICICLETAS  
FAHRRADWERKSTATT  
BICYCLE WORKSHOP



PLATJA VERGE  
PLAYA VIRGEN  
NATURSTRAND  
UNSPOILED BEACH



ZONA DE BANY ROCOSA  
ZONA DE BAÑO ROCOSA  
FELBIGER BADEBEREICH  
ROCKY BATHING AREA

2mtb



# cicloturisme

El nostre municipi disposa de la xarxa de cicloturisme més extensa de Mallorca (400 km). Totes les rutes catalogades estan adaptades perquè pugueu gaudir amb la pràctica del vostre esport favorit: el cicloturisme.

Les nostres rutes s'estenen tant per l'interior, on podreu admirar en ple hivern els camps tenyits de blanc durant l'època dels ametllers en flor, com per la costa de Lluçmajor, una costa escarpada amb magnífiques vistes sobre l'arxipèlag de Cabrera i nombroses cales.

Tant el professional com l'aficionat al cicloturisme tindran la possibilitat de circular tranquil·lament per les rutes del nostre municipi i a més gaudir de la nostra oferta cultural, paisatgística i gastronòmica.

# cicloturismo

Nuestro municipio cuenta con la red de cicloturismo más extensa de Mallorca (400 Km.). Todas las rutas catalogadas están adaptadas para que Vd. pueda disfrutar en la práctica de su deporte favorito: el cicloturismo.

Nuestras rutas discurren tanto por el interior, donde podrá admirar en pleno invierno los campos teñidos de blanco durante la época de los almendros en flor, como bordeando la costa de Lluçmajor, costa escarpada y con magníficas vistas sobre el archipiélago de Cabrera y numerosas calas.

Tanto el profesional, como el amateur o el aficionado al cicloturismo tendrán la posibilidad de circular tranquilamente por las rutas de nuestro municipio y además disfrutar de nuestra oferta cultural, paisajística y gastronómica.

# cycle tourism

Our municipality is home to Mallorca's most complete cycle tourism network (400 km). All the catalogued trails have been adapted for your favourite sport: cycle tourism.

Our trails pass through the countryside, where you can admire the fields of white when almond trees bloom in wintertime, as well as along the Lluçmajor shores, a rugged coastline with magnificent views of the archipelago of Cabrera and numerous coves.

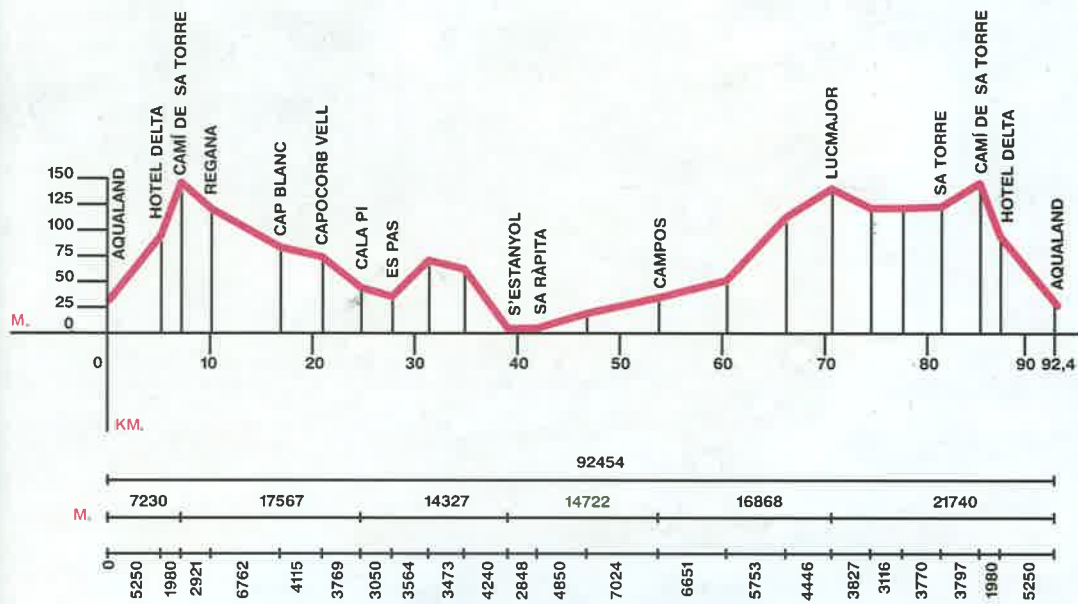
Both cycle tourism professionals as well as fans have the chance to enjoy peaceful rides along the trails in our municipality as well as enjoy our culture, scenery and cuisine.

# Fahrradtourismus

Unsere Gemeinde verfügt über das größte Fahrradnetz Mallorcas (400 km). Alle katalogisierten Routen sind so angelegt, dass Sie sich an der Ausübung ihres Lieblingssports erfreuen können: Dem Radtourismus.

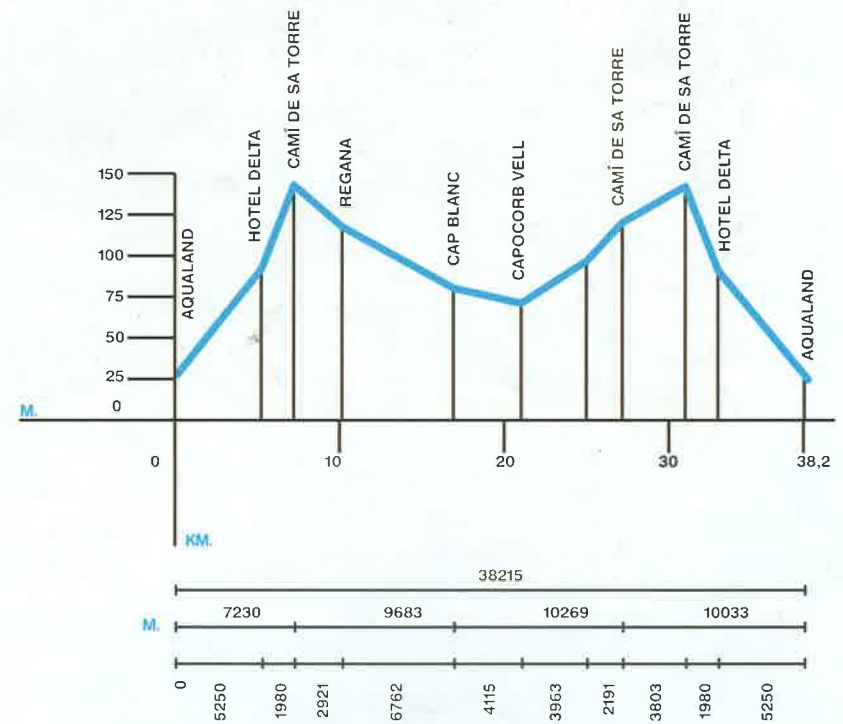
Unsere Routen befinden sich sowohl im Landesinneren, wo Sie während der Mandelblüte mitten im Winter die in Weiß gefärbten Felder bewundern können, als auch unmittelbar an der Küste von Lluçmajor, einer steil abfallenden Küste mit wunderbarem Ausblick auf das Archipel von Cabrera und auf zahlreiche Buchten.

Sowohl der Radprofi als auch der Freizeitradler haben die Möglichkeit, in Ruhe durch die Straßen unserer Gemeinde zu fahren und zudem unser kulturelles, landschaftliches und gastronomisches Angebot zu genießen.



**Talayots** 1 2 3 4 5 6 7 8

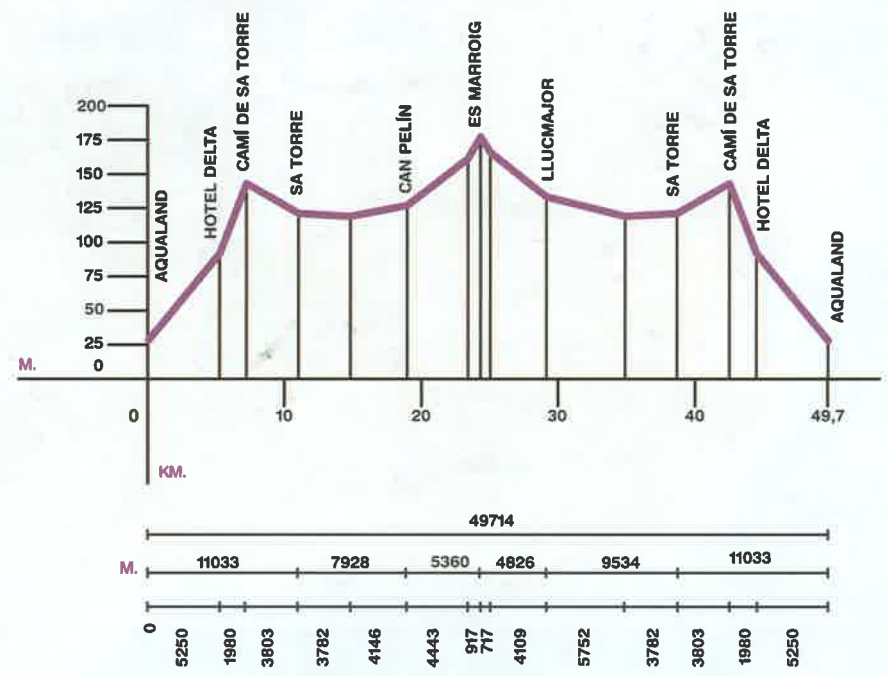




## Cap Blanc

12345678

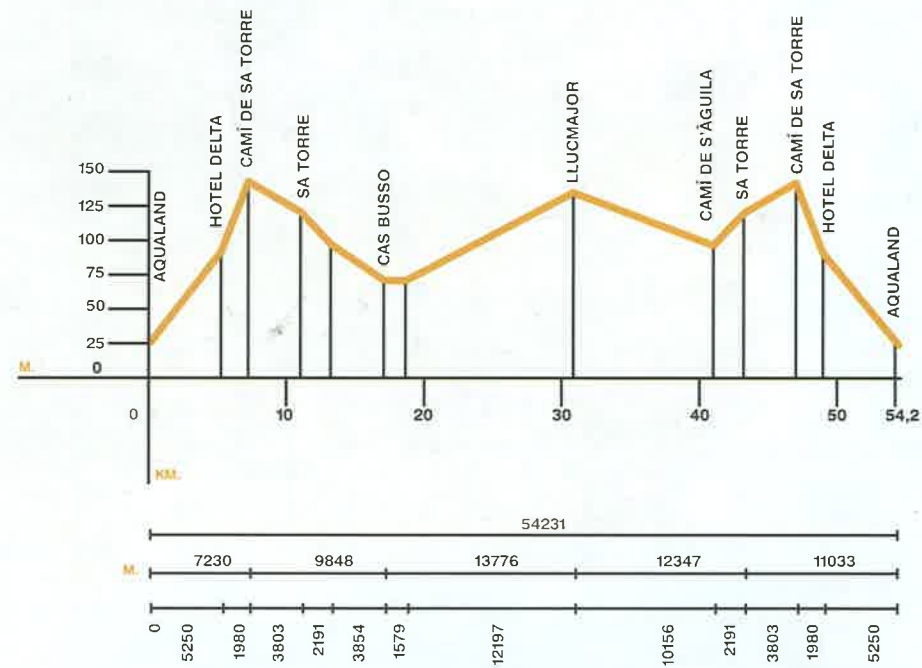




Sa Torre


12345678

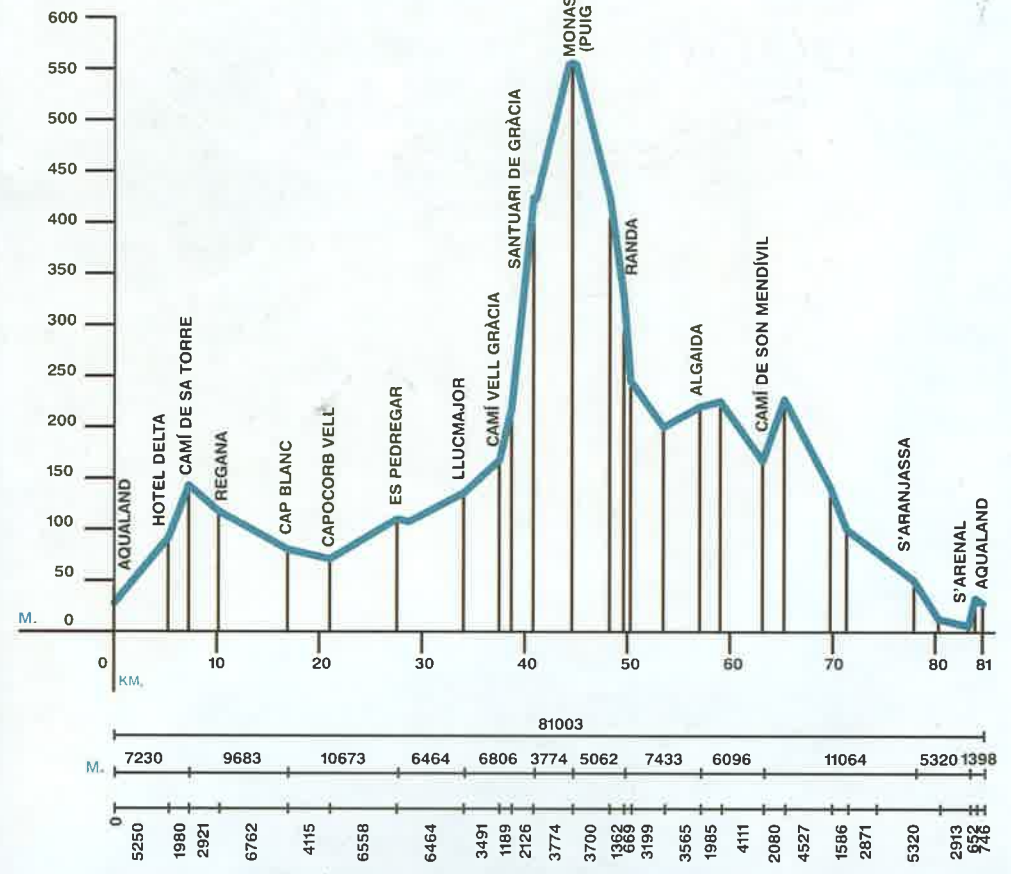




# Lluçmajor

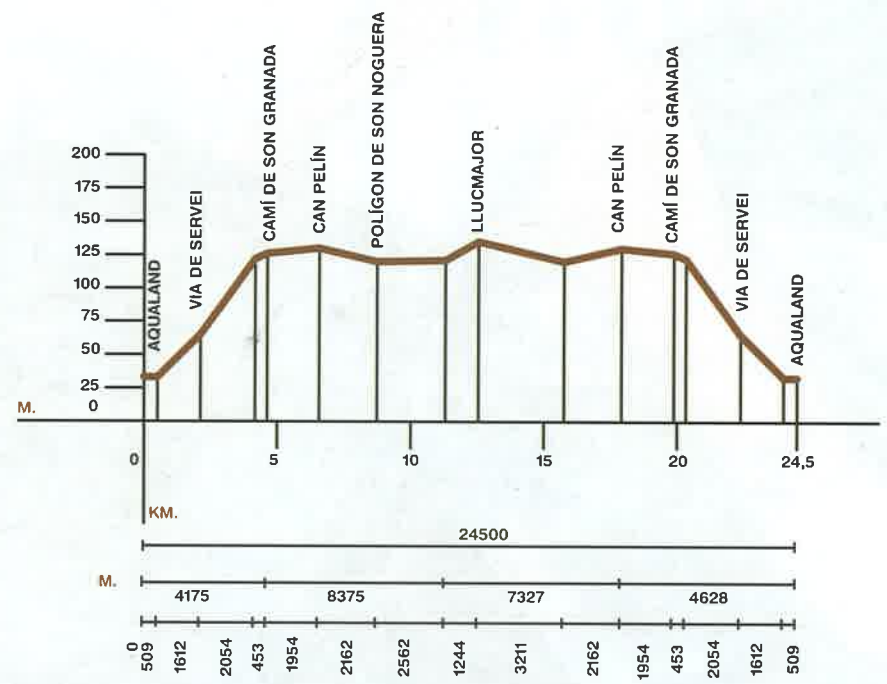
12345678





# Gràcia 12345678





Son Verí 12345678





GPS TRACKS (DATUM :WGS 84)

**mtb1**

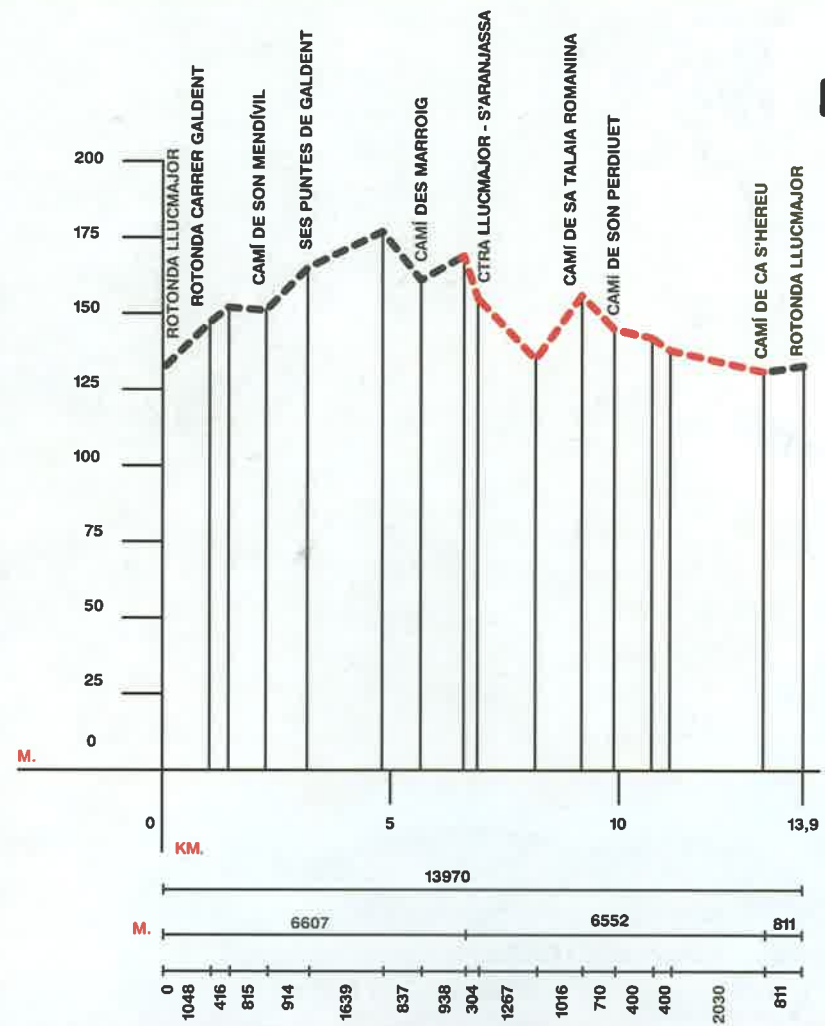
39,48723	2,88084
39,49547	2,88688
39,51189	2,87540
39,51321	2,85791
39,51033	2,84803
39,51600	2,83554
39,51531	2,83516
39,51448	2,83734
39,51385	2,83894
39,50867	2,83323
39,50314	2,84222
39,50269	2,84192
39,50055	2,84937
39,49300	2,84760
39,49266	2,85008
39,49084	2,84977
39,49052	2,85135
39,48624	2,87239

**mtb2\***

39,48723	2,88084
39,49547	2,88688
39,51189	2,87540
39,51291	2,87430
39,52215	2,87371
39,52335	2,87470
39,52211	2,87686
39,52485	2,87765
39,52800	2,87300
39,53262	2,87498
39,53068	2,87174
39,52950	2,86153
39,53988	2,83620
39,53992	2,83622
39,54087	2,83422
39,54430	2,81518
39,55068	2,80320
39,55928	2,78191
39,55695	2,77776
39,55634	2,77524

\*

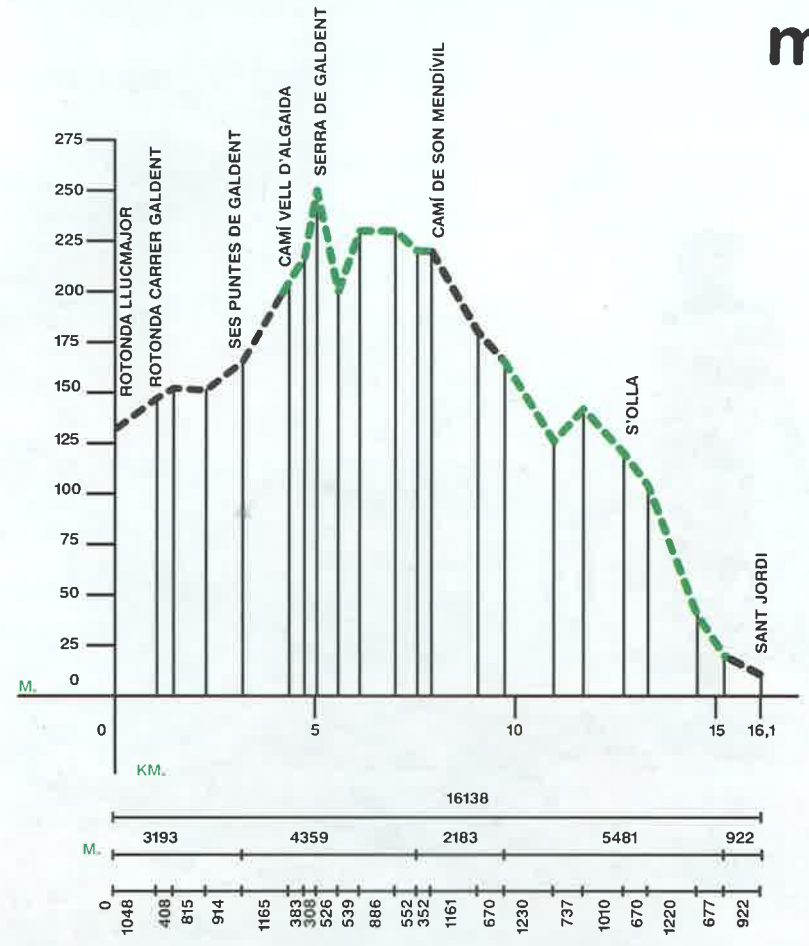
De Sant Jordi hi ha la possibilitat de continuar fins a: Platja de Palma, s'Arenal i Lluçmajor  
 Desde Sant Jordi hay la posibilidad de continuar hasta: Platja de Palma, s'Arenal y Lluçmajor  
 From Sant Jordi there is the possibility to go to: Platja de Palma, s'Arenal and Lluçmajor  
 Von Sant Jordi gibt es die Möglichkeit bis Platja de Palma, S'arenal und Lluçmajor zu fahren



# Son Mendívil

# 12345678





# Galdent

# 12345678

