



platges i cales playas y calas

Més de 45 km de costa t'esperen al municipi de **Llucmajor (Mallorca)**, perquè puguis elegir l'ambient, els vents i les activitats que hi vulguis practicar.

Platges familiars, esportives, solitàries, agrestes, tranquil·les, profundes i suaus, ideals per al bany dels infants.

Recorda que la distància màxima entre les platges més distants, per carretera, no supera els 40 km, per això tot està a mà, a prop teu.

Tu decideixes.

Más de 45 km de costa te esperan en el municipio de **Llucmajor (Mallorca)**, para que puedas elegir el ambiente, los vientos y actividades que quieras practicar en cualquiera de ellas.

Playas familiares, deportivas, solitarias, agrestes, tranquilas, profundas y suaves, ideales para el baño de los niños.

Recuerda que la distancia máxima entre las playas más distantes, por carretera, no superan los 40 km, por lo que todo está a mano, cerca de ti.

Tú decides.

- | | | |
|--------------------------------------|---|--|
| AFLUENCIA ALTA AFLUÈNCIA ALTA | DESNIVEL FONDO SUAVE DESNIVELL FONDS SUAÜ | ZONA DE BAÑO SEMI-URBANIZADA ZONA DE BANY SEMIURBANITZADA |
| AFLUENCIA MEDIA AFLUÈNCIA MITJANA | DESNIVEL FONDO MEDIO DESNIVELL FONDS MITJÀ | PLAYA VIRGEN PLATJA VERGE |
| AFLUENCIA BAJA AFLUÈNCIA BAIXA | DESNIVEL FONDO ALTO DESNIVELL FONDS ALT | ZONA DE BAÑO VIGILADA ZONA DE BANY VIGILADA |
| PARKING PÀRQUING | DESNIVEL FONDO SUAVE CON FOSAS DESNIVELL FONDS SUAÜ AMB FOSSES | PLAYA DE CANTOS RODADOS PLATJA DE CÒDOLS |
| PRIMEROS AUXILIOS PRIMERS AUXILIS | ZONA DE BAÑO ROCOSA ZONA DE BANY ROCOSA | ZONA DE BAÑO BALIZADA ZONA DE BANY ABALISADA |
| 112 112 | ZONA DE BAÑO URBANIZADA ZONA DE BANY URBANITZADA | PROHIBIDO PERROS PROHIBIT CANS |
| BAR-RESTAURANTE BAR RESTAURANT | HAMACAS Y SOMBRILLAS HAMAQUES I PARA-SOLS | SERVICIO DE LIMPIEZA SERVEI DE NETEJA |
| SOLARIUM SOLÀRIUM | CARTEL INFORMATIVO PANELL INFORMATIU | |



L'Ajuntament de Llucmajor ha implantat un sistema de gestió ambiental certificat segons les normes ISO 14001:2004, d'aplicació a les platges i zones de bany del municipi, ja que és conscient tant de la riquesa d'aquests llocs com de la pressió turística que pateixen.

El Ayuntamiento de Llucmajor tiene implantado un Sistema de Gestión Ambiental certificado según las normas ISO 14001:2004, de aplicación a las playas y zonas de baño del municipio, ya que es consciente tanto de la riqueza de éstas como de la presión turística que sufren las mismas.

el teu Llucmajor
Municipi Turístic Mallorca

ÉS ÚNIC

tu Llucmajor
Municipio Turístico Mallorca

ES ÚNICO

www.visitllucmajor.com
turismo@llucmajor.org



Visitllucmajor Mallorca



Ajuntament de **Llucmajor**
www.llucmajor.org



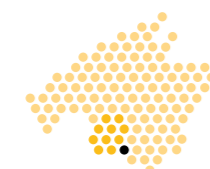
Llucmajor

platges i cales
playas y calas

01

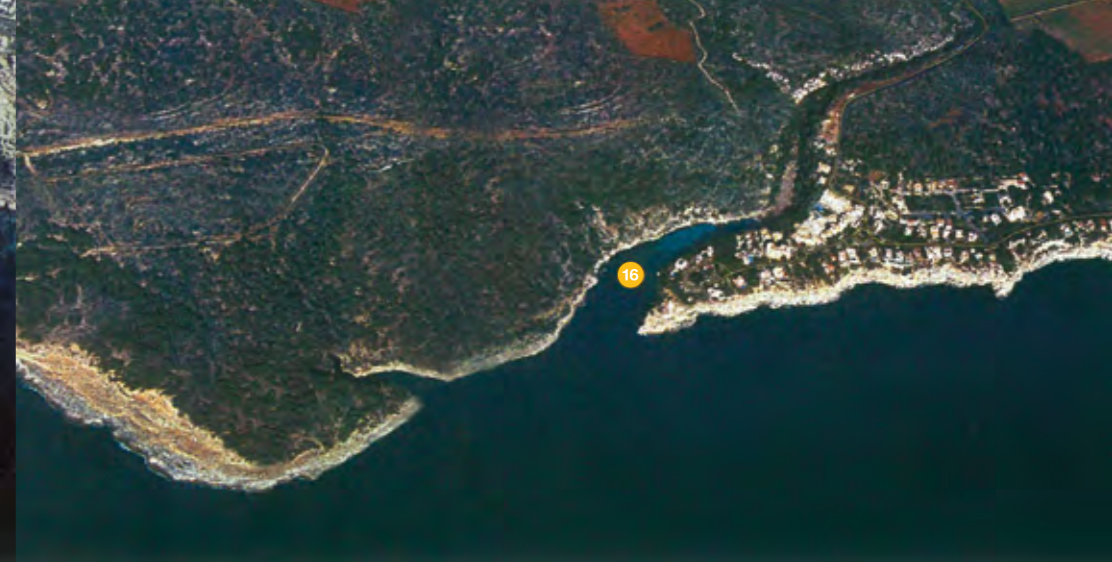
S'Estanyol

17 Racó de s'Arena



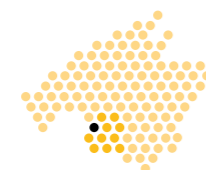
Platja d'arena i còdols situada devora el paratge natural de **s'Estelella**, a la desembocadura del torrent de Garonda. S'hi pot accedir des del tradicional nucli d'estiueig de **s'Estanyol de Migjorn**.

Playa de arena y cantos rodados, situada junto al paraje natural de **S'Estelella**, en la desembocadura del Torrent de Garonda. Se puede acceder a esta playa desde el tradicional núcleo de veraneo de **S'Estanyol de Migjorn**.



S'Arenal

- 1 Playa de s'Arenal
- 2 Caló de Sant Antoni
- 3 Roca des Turista / Sa Cova Baixa
- 4 Calonet des Fornàs
- 5 Rentador de Sa Senyora



La platja de **s'Arenal**, nom amb el qual es coneix el darrer tram de la Platja de Palma pertanyent al municipi de Lluçmajor (des del pont des Jueus fins al Club Nàutic de s'Arenal) és la més important del litoral llucmajorer.

La platja és d'arena fina i té molt poc desnivell. L'important nucli turístic de **s'Arenal** ofereix tots els serveis d'hotels, restaurants, bars i discoteques.

És una de les platges més concorregudes de Mallorca. S'hi pot accedir amb transport públic d'autobusos (línia 23 de l'EMT).

Des del Club Nàutic, s'estén un litoral rocós ple de petits entrants aptes per al bany com el **caló de Sant Antoni**, **sa Roca des Turista**, **el calonet des Fornàs** i **es Rentador de sa Senyora**.

La playa de **s'Arenal**, nombre con el que se conoce el último tramo de la Playa de Palma perteneciente al municipio de Lluçmajor (desde el Pont des Jueus hasta el Club Náutico de s'Arenal), es la más importante del litoral de Lluçmajor.

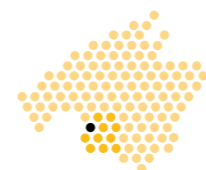
La playa es de arena fina y tiene muy poco desnivel. El importante núcleo turístico de **s'Arenal** ofrece todos los servicios de hoteles, restaurantes, bares y discotecas.

Es una de las playas más concurridas de Mallorca. Se puede acceder a ella con transporte público de autobuses (línea 23 de la EMT).

Desde el Club Náutico, se extiende un litoral rocoso lleno de pequeños entrants aptos para el baño como el **Caló de Sant Antoni**, **la Roca des Turista**, **es Calonet des Fornàs** y **es Rentador de Sa Senyora**.

Cala Blava

- 6 Cala Blava / Cala Mosques
- 7 Sa Pesquera Plana
- 8 Caló de Ses LLeonardes
- 9 Sa Punta de Ses Punxes
- 10 Caló des Mercadal
- 11 Caló de s'Almadrava
- 12 Mollet de Can Tem des Cafè
- 13 Calonet des Cap Alt



Platja urbanitzada d'arena fina i aigües transparents. Des de **Cala Blava**, seguint la costa, es pot accedir a zones de bany rocoses molt més tranquil·les.

Cala Blava és una zona residencial a partir de la qual la costa escarpada del sud mallorquí comença a guanyar altura cap al **cap Enderrocat**.

S'hi pot accedir amb transport públic d'autobusos (línia 23 de l'EMT).

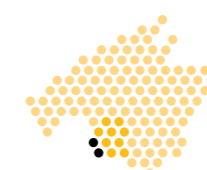
Playa urbanizada de arena fina y aguas transparentes. Desde **Cala Blava**, bordeando la costa se puede acceder a zonas de baño rocosas mucho más tranquilas.

Cala Blava es una zona residencial a partir de la cual la costa acantilada del sur mallorquí empieza a ganar altura hacia el **Cap Enderrocat**.

Se puede acceder a ella con transporte público de autobuses (línea 23 de la EMT).

Maioris-Badia Blava

- 14 Maioris
- 15 Badia Blava



Des del complex hotelier, format pels hotels Delta i Maioris, s'accedeix al **Davallador des Carros**. Tot i que no té gaire espai ni arena, és freqüentat per aquells qui cerquen un lloc on banyar-se prop de Palma, lluny de la massificació turística. Aquesta part del litoral ofereix un aspecte salvatge i grandios, ja que s'aixequen uns imponents penya-segats d'uns 90 m d'alçària, amb nombroses coves i racons marins d'interès.

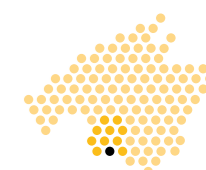
Des d'aquí, costejant cap a la dreta, es pot accedir a **cala Vella**, petita platja d'arena fina. Cap a l'esquerra, seguint un caminet, s'arriba a una zona rocosa d'aigües transparents.

Desde el complejo hotelero, formado por los hoteles Delta y Maioris, se accede al **Davallador des Carros**. Aunque no tiene mucho espacio ni arena, es frecuentado por quienes buscan un lugar donde bañarse en las proximidades de Palma, lejos de la masificación turística. Esta parte del litoral ofrece un aspecto salvaje y grandioso, ya que se levantan unos imponentes acantilados de unos 90 metros de altura, con numerosas cuevas y rincones marinos de interés.

Desde aquí bordeando el mar, hacia la derecha, se puede acceder a **Cala Vella**, pequeña playa de arena fina. Hacia la izquierda, siguiendo un sendero, se accede a una zona rocosa de aguas transparentes.

Cala Pi

- 16 Cala Pi



Cala Pi és una de les platges més belles de Mallorca. Agafa el nom del torrent que hi desemboca. És una platja d'arena fina i de desnivell poc pronunciat. Té una longitud de 40 m i una amplària de 150 m. Les seves aigües són de colors molt vius. Per damunt dels seus escars de barques sorgeix un caminet que condueix a **cala Beltran**. Aquesta petita platja d'arena no està urbanitzada.

Cala Pi es una de las playas más hermosas de Mallorca. Toma el nombre del torrente que desemboca allí. Playa de arena fina y desnivel poco pronunciado. Tiene una longitud de unos 40 m por 150 m de anchura. Sus aguas suelen tener colores muy vivos. Por encima de sus varaderos de barcas, surge un sendero que conduce a **Cala Beltrán**. Esta pequeña playa de arena no está urbanizada.